







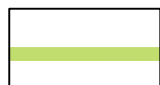
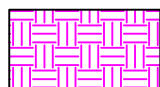




CARTA DEI VINCOLI AMBIENTALI

LEGENDA

- VINCOLO IDROGEOLOGICO (R.D. 30/12/1923 N. 3267)
- AMBITO DI TUTELA INTEGRALE DEI CORSI D'ACQUA
- LIMITE NELLA COSTA E FASCIA COSTIERA
- P.A.I. - AREA DI POSSIBILE ESONDAZIONE
- AREA **GA** DI ECCEZIONALE VALORE GEOLOGICO E GEOMORFOLOGICO (ART. 6-9 DEL P.P.A.R.)
- AREA **C** DI QUALITA' DIFFUSA PAESAGGISTICO AMBIENTALE (PORTO SAN GIORGIO-FERMO)
- EDIFICI E MANUFATTI STORICI EXTRAURBANI (ART. 40 DEL P.P.A.R.)
- EDIFICI E MANUFATTI STORICI EXTRAURBANI (ART. 57 N.T.A. DEL P.R.G.)
- EDIFICI E MANUFATTI STORICI EXTRAURBANI (ART. 60 N.T.A. DEL P.R.G.)
- CENTRO STORICO MINORE
- PAESAGGIO AGRARIO DI INTERESSE STORICO AREA 35 (PORTO SAN GIORGIO-FERMO)
- AREE CENTURIATE

REGIONE MARCHE  
PROVINCIA DI FERMO  
COMUNE DI FERMO



SOGGETTO RESPONSABILE:

CIIP spa - Cicli Integrati Impianti primari  
Viale della Repubblica, 24 - 63100 Ascoli Piceno

DESCRIZIONE:

Progetto per la realizzazione di un impianto di conversione energetica avanzata da fanghi di depurazione presso il depuratore Basso Tenna nel Comune di Fermo.

PROCEDURA VERIFICA DI ASSOGGETTABILITA' ai sensi el D.Lgs. 152/06 e smi

ELABORATO:

ELABORATO GRAFICO N. 04

SCALA:

-

CONTENUTO:

ALLEGATO ALLO STUDIO PRELIMINARE AMBIENTALE: CARTA DEI VINCOLI

DATA:

29.09.2015

REV 1:

REV 2:

PROGETTISTI:

smarTeam s.r.l.  
via Siemens, 19  
39100 Bolzano - Italy



SPAZIO RISERVATO AGLI ENTI: